

PERCORSI PER  
L'ALLONTANAMENTO ASSISTITO  
E PER L'ALLONTANAMENTO  
AUTONOMO DELLA  
POPOLAZIONE DALLA ZONA  
ROSSA DEI CAMPI FLEGREI

*DELIBERA DI GIUNTA REGIONALE  
N. 187/2023*



**Indicazioni alle componenti e alle strutture operative del Servizio Nazionale per l'aggiornamento delle pianificazioni d'emergenza ai fini dell'evacuazione della popolazione della zona rossa dell'area vesuviana**

*Decreto del Capo Dipartimento della Protezione Civile del 2 febbraio 2015*



**Disposizioni per l'aggiornamento della pianificazione di emergenza per il rischio vulcanico dei Campi Flegrei**

*Decreto del Presidente del Consiglio dei Ministri del 24 giugno 2016*



**PIANIFICAZIONE PER L'ALLONTANAMENTO DELLA POPOLAZIONE**  
*a cura della Regione Campania*

**ALLONTANAMENTO ASSISTITO**

mediante mezzi messi a disposizione dal sistema di Protezione Civile

**ALLONTANAMENTO AUTONOMO**

con proprio mezzo, seguendo i percorsi stradali e i cancelli di accesso alla viabilità principale

# ALLONTANAMENTO ASSISTITO



Aree di Attesa



Aree di Incontro



Punti di prima accoglienza

# ALLONTANAMENTO AUTONOMO



Cancelli di primo livello



# DELIBERE DI GIUNTA REGIONALE PER LA DEFINIZIONE DELLA PIANIFICAZIONE DI ALLONTANAMENTO

- **Delimitazione della Zona Rossa** (DGR n. 669/2014)
- **Delimitazione della Zona Gialla** (DGR n. 175/2015)
- **Istituzione del Tavolo Vulcanico** (DGR n. 506/2017)
- **Gemellaggi** (DGR n. 35/2018)
- **Aree di incontro e Cancelli di accesso alla viabilità principale** (DGR n. 547/2018)
- **Percorsi per l'allontanamento assistito e per l'allontanamento autonomo della popolazione dalla Zona Rossa** (DGR n. 187/2023)

Con Deliberazione n. 506/2017 la Giunta Regionale della Campania ha demandato all'ACaMIR, d'intesa con la D.G. per la Mobilità, le attività di competenza regionale nella Pianificazione dell'allontanamento della popolazione dalla Zona Rossa, nonché per il trasferimento nelle Regioni e Province autonome gemellate



# DELIBERAZIONE N. 506 DEL 01/08/2017 - TAVOLO VULCANICO

Con Deliberazione n. 506/2017, la Giunta Regionale ha altresì istituito il "*Tavolo permanente di Pianificazione del Rischio Vulcanico nell'area vesuviana e flegrea*", con funzioni di indirizzo, armonizzazione e raccordo tra i vari soggetti a vario titolo competenti

Nella seduta del *Tavolo permanente di pianificazione del rischio vulcanico* del 28/03/2019 e nella successiva seduta del 16/05/2019 sono stati condivisi i percorsi per l'allontanamento assistito e per l'allontanamento autonomo definiti da ACaMIR



**Delibera della Giunta Regionale n. 506 del 01/08/2017**

Dipartimento 50 - GIUNTA REGIONALE DELLA CAMPANIA

Direzione Generale 9 - DIR GEN PER IL GOVERNO DEL TERR, I LAVORI PUBBLICI E LA PROTEZIONE CIVILE

Oggetto dell'Atto:

LEGGE REGIONALE 22 MAGGIO 2017, N. 12. ISTITUZIONE TAVOLO PERMANENTE DI PIANIFICAZIONE DEL RISCHIO VULCANICO NELL'AREA VESUVIANA E NELL'AREA FLEGREA.

# EXE CAMPI FLEGREI 2019

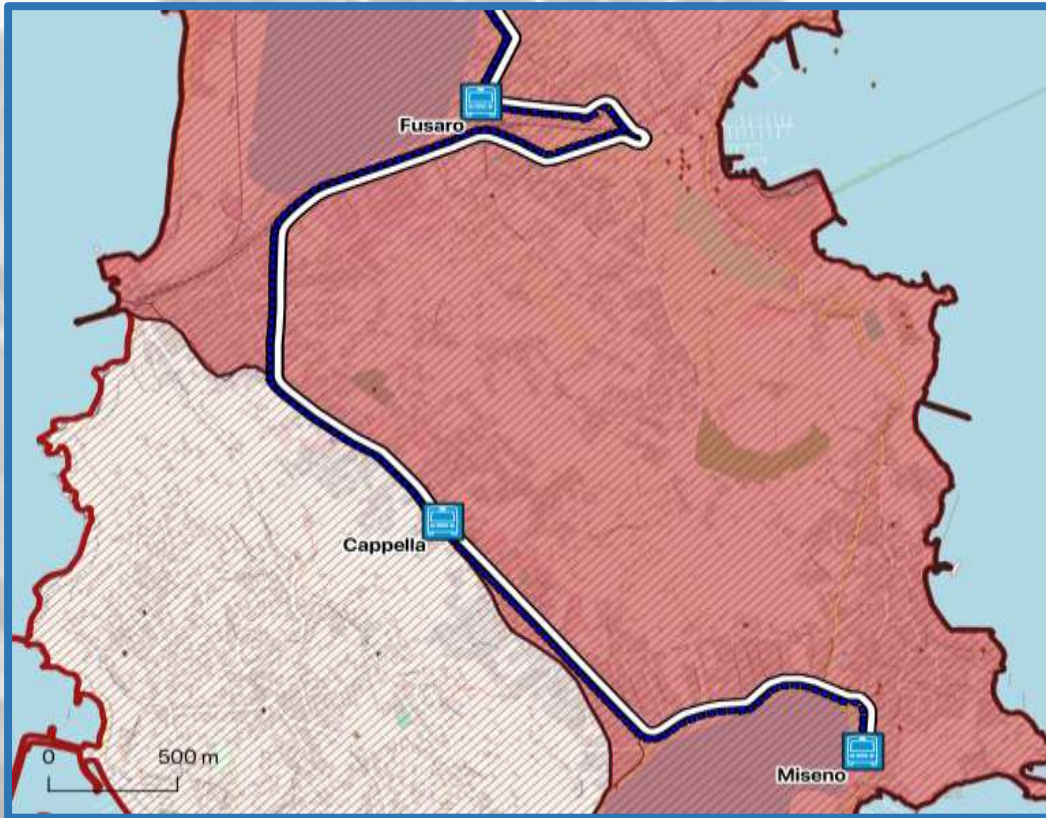


Dal 16 al 20 Ottobre 2019, nell'ambito della *“Settimana nazionale della protezione civile”*, si è svolta l'esercitazione nazionale sul rischio vulcanico ai Campi Flegrei denominata *“EXE Campi Flegrei”*, organizzata dal Dipartimento di Protezione Civile, alla quale la Giunta Regionale della Campania ha aderito con Deliberazione n. 325 del 16/07/2019

L'esercitazione, sviluppata secondo il documento di pianificazione e di progetto esercitativo trasmesso dal Dipartimento della Protezione civile, ha avuto lo scopo di testare alcuni aspetti strategici delle pianificazioni territoriali e nazionale, con specifico focus sul Piano di allontanamento

# EXE CAMPI FLEGREI 2019 - PROPOSTE DI AGGIORNAMENTO DELLA PIANIFICAZIONE

**RIDUZIONE DEL NUMERO DELLE AREE DI ATTESA  
NEL COMUNE DI BACOLI DA 5 A 3**



**RICONFIGURAZIONE DEL NODO TRASPORTISTICO  
CUMA/ARCO FELICE IN TRE CANCELLI DI PRIMO  
LIVELLO CON SPECIALIZZAZIONE DEI FLUSSI  
GENERATI DAI COMUNI DI BACOLI, MONTE DI  
PROCIDA E POZZUOLI**





# DELIBERAZIONE N. 187 DEL 19/04/2023

Con Deliberazione n. 187/2023 la Giunta Regionale della Campania ha approvato i percorsi per l'allontanamento assistito e per l'allontanamento autonomo della popolazione dalla Zona Rossa come definiti nella *Relazione illustrativa delle attività di pianificazione e delle analisi trasportistiche* a cura di ACaMIR

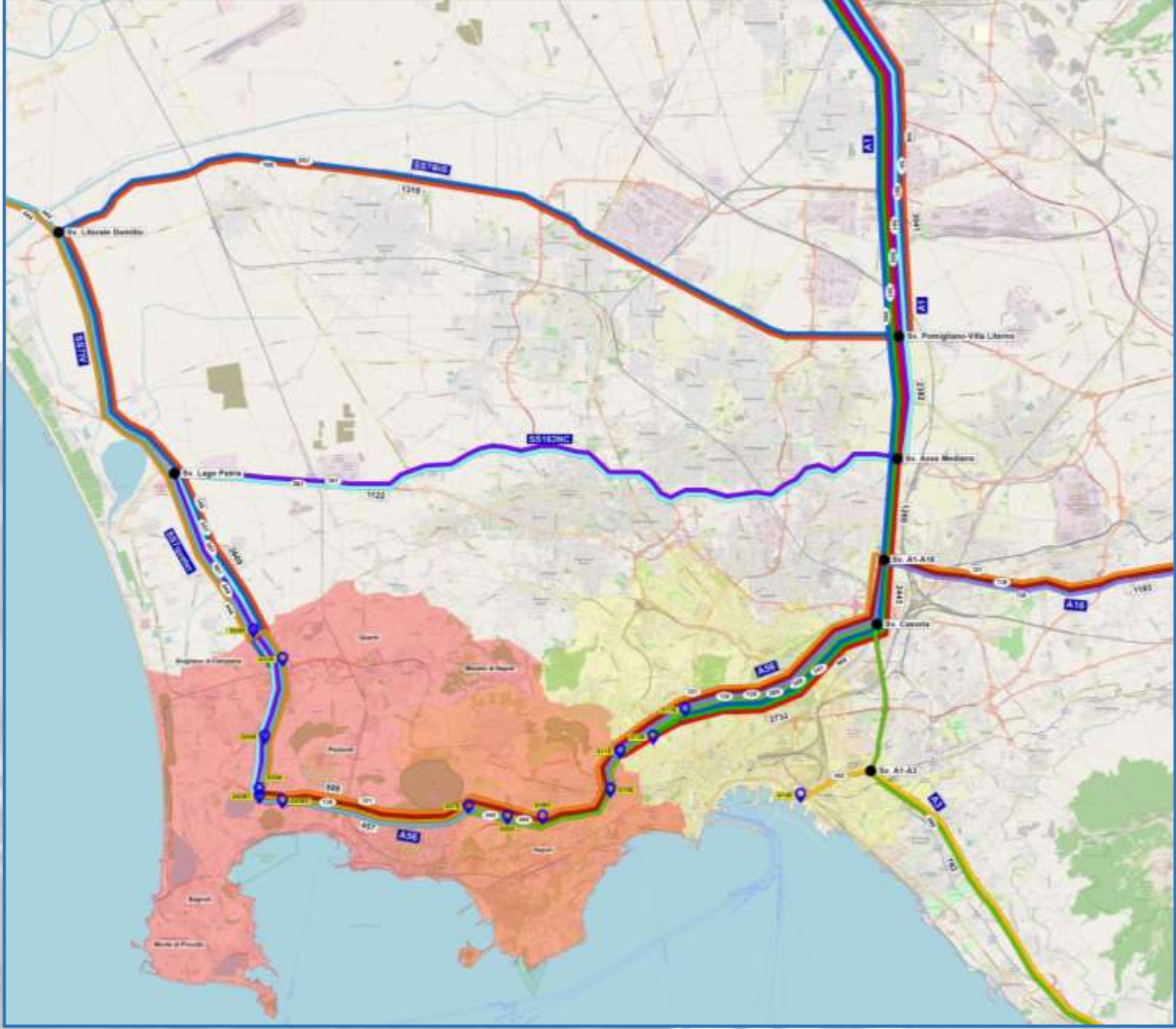
La DGR n. 187/2023, recependo le proposte emerse a seguito di EXE Campi Flegrei 2019, aggiorna e sostituisce alcuni elementi di pianificazione in precedenza approvati

Deliberazione N. <b>187</b>					
<u>Assessore</u> Presidente De Luca Vincenzo					
	<table border="1"><thead><tr><th>DIR.GEN./ DIR. STAFF (*)</th><th>U.O.D. / Staff</th></tr></thead><tbody><tr><td>DG 18 DG 08</td><td>01 00</td></tr></tbody></table>	DIR.GEN./ DIR. STAFF (*)	U.O.D. / Staff	DG 18 DG 08	01 00
DIR.GEN./ DIR. STAFF (*)	U.O.D. / Staff				
DG 18 DG 08	01 00				
<i>Regione Campania</i>					
GIUNTA REGIONALE					
SEDUTA DEL <b>19/04/2023</b>					
PROCESSO VERBALE					
Oggetto : <i>Rischio vulcanico Campi Flegrei. Percorsi per l'allontanamento assistito e per l'allontanamento autonomo della popolazione dalla Zona Rossa. Approvazione aggiornamento per la pianificazione di emergenza.</i>					

Per quanto riguarda  
l'allontanamento autonomo,  
la DGR n. 187/2023:

aggiorna i Cancelli di primo livello con la specializzazione del nodo complesso Cuma/Arco Felice in 3 gate di ingresso (G05N, G05E1, G05E2)

definisce la rete stradale principale impegnata dai flussi di allontanamento



# RIEPILOGO DEI PERCORSI DI ALLONTANAMENTO AUTONOMO

*Allegato 5 alla DGR  
n. 187/2023*

# DELIBERAZIONE N. 187 DEL 19/04/2023 – ALLONTANAMENTO ASSISTITO

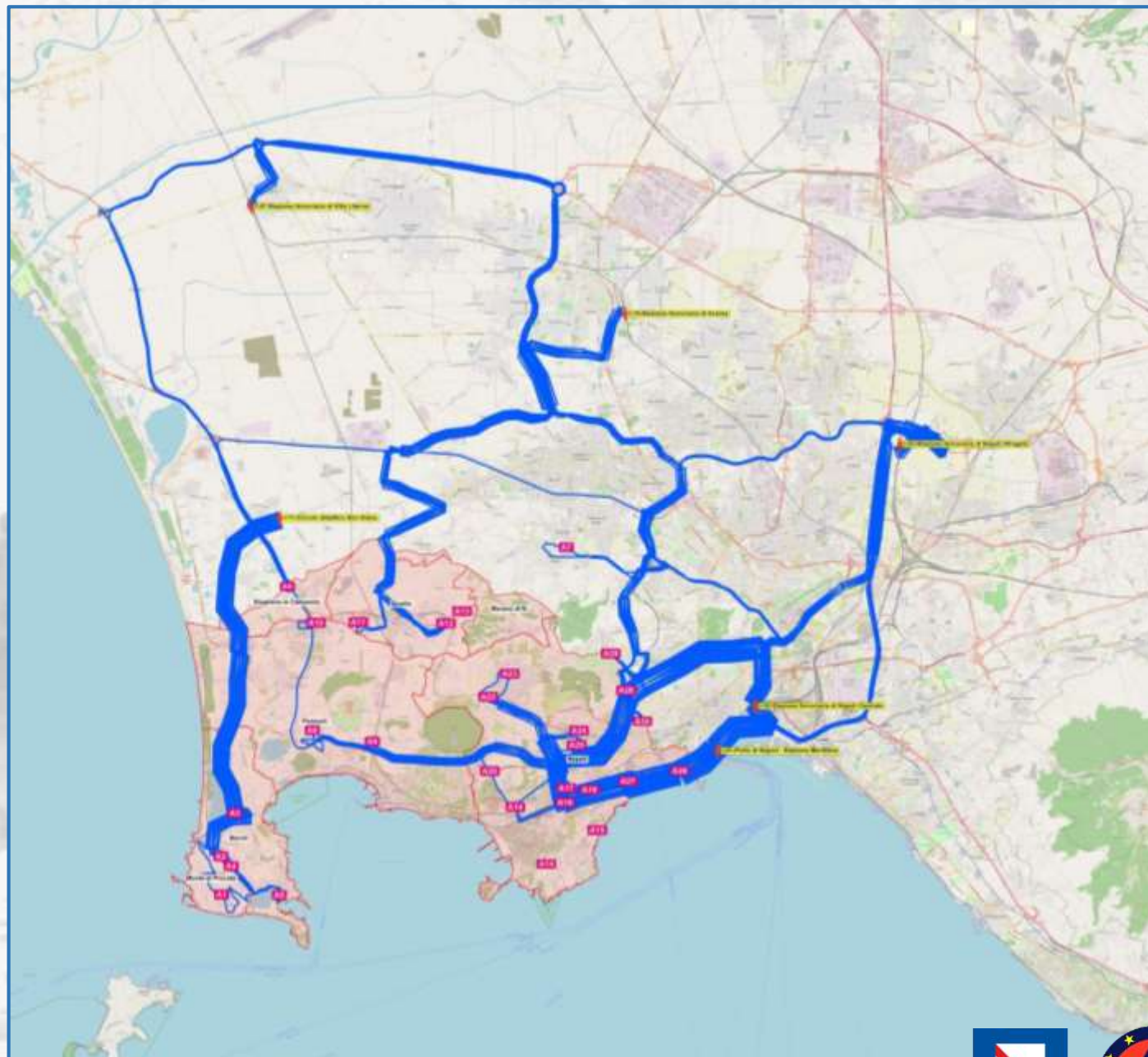
Per quanto riguarda  
l'allontanamento assistito, la  
DGR n. 187/2023:

conferma la posizione delle Aree di Incontro

definisce i percorsi delle navette che faranno la spola tra  
Aree di Attesa comunali e le Aree di Incontro

# RIEPILOGO DEI PERCORSI DI ALLONTANAMENTO ASSISTITO

*Allegato 6 alla DGR  
n. 187/2023*





GRAZIE PER L'ATTENZIONE!

