


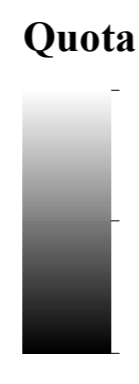


 COMUNE DI BACOLI CITTA' METROPOLITANA DI NAPOLI	
INDAGINI GEOLOGICHE FINALIZZATE ALL'ELABORAZIONE E APPROVAZIONE DEL PIANO URBANISTICO COMUNALE E DEL REGOLAMENTO URBANISTICO EDILIZIO AI SENSI DELLA L.R. 162/84	
Il R.U.P. geom. Salvatore Caramanna	Il geometra Prof. Arch. Guido Rizzo
ALLEGATO 8	
BACINI IMBRIERI CON DEFLUSSI DI RUSCELLAMENTO SUPERFICIALE 1:5.000	
CODICE PROGETTO [G][R][A][C][2][1][1][5]	DATA 18/11/2019
REVISIONE [01]	PAGINE [1]
Gruppo di Lavoro	
Prof. Geol. Giuseppe Rolandi	Responsabile del Progetto
Dott. Geol. Roberto Rolandi	Acquisizione dati Geografici
Dott. Geol. Enrico Papale	Acquisizione dati Geofisici
Dott. Geol. Umberto Giordano	Acquisizione dati Geofisici
Arch. Danilo Viancica	Rappresentazione cartografica/GIS
rev.	descrizione data stato verificato
1	Redazione 18/11/2019 Arch. Danilo Viancica Prof. Geol. Giuseppe Rolandi
2	
3	
4	
5	

Legenda

-  Confine Comunale
 -  Limite di bacino idrografico (spartiacque)
 -  Deflussi dal ruscellamento superficiale di acque meteoriche
- Modello Digitale del Terreno (DTM)**
- Quota s.l.m.**
 Massima : 163,717

 Minima : -2,867